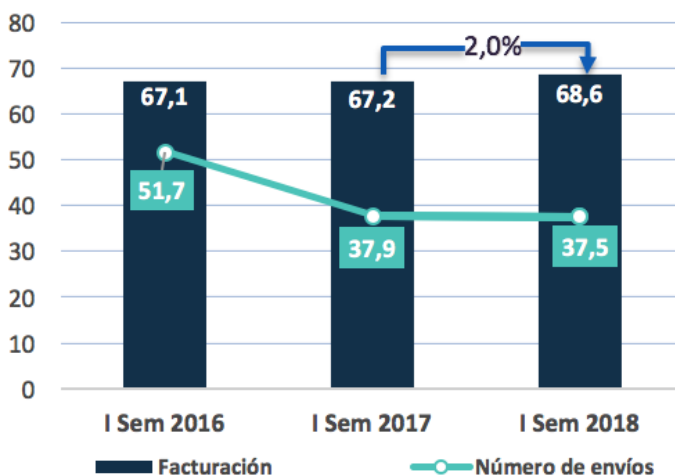


La facturación del sector se **incrementó en 2,0%**. Mientras que las piezas procesadas **disminuyeron -1,1%**.

TIPO DE ENVÍO

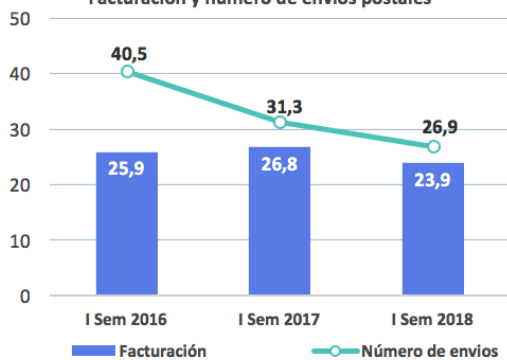
(En millones)

Facturación y número de envíos postales



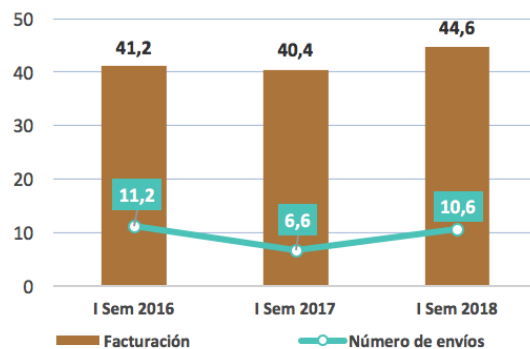
La facturación en el presente periodo se incrementó de 67,2 a 68,6 millones equivalente al 2,0%, en comparación al mismo periodo del año anterior. Mientras que las piezas procesadas disminuyeron de 37,9 a 37,5 millones, equivalente al -1,1%.

Correspondencia Facturación y número de envíos postales



La correspondencia representa el 35% del total facturado por el sector postal y equivale al 72% de piezas procesadas. Se evidencia una disminución en facturación y piezas procesadas (-10,5% y -14,0% respectivamente).

Paquetería Facturación y número de envíos postales



La paquetería muestra un crecimiento del 9,4% en facturación y 37,8% en piezas procesadas, comparadas con el mismo periodo del año anterior. Esto evidencia una recuperación de la caída sufrida entre 2016 y 2017.

Correspondencia Facturación nacional e internacional

USD 23,9



En correspondencia, el 76,0% (USD 18,2 millones) se facturó a nivel nacional, mientras que el 24,0% (USD 5,7 millones) se realizó a nivel internacional en el primer semestre del 2018.

Paquetería Facturación nacional e internacional

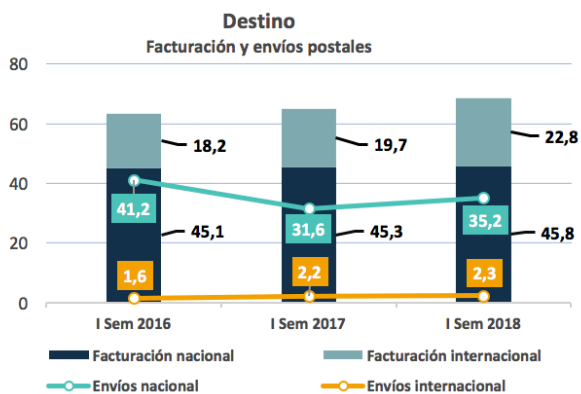
USD 44,6



En paquetería, el 61,7% (USD 27,6 millones) se facturó a nivel nacional, mientras que el 38,3% (USD 17,1 millones) se realizó a nivel internacional en el primer semestre del 2018.

DESTINO Y CATEGORÍA

(En millones)



La facturación a nivel nacional representa el 66,2% del total y la internacional fue del 33,8%. Por su parte, en los envíos postales el 93,9% corresponde a nivel nacional, con un incremento del 10,1%, en comparación al mismo período del año anterior.

Categoría



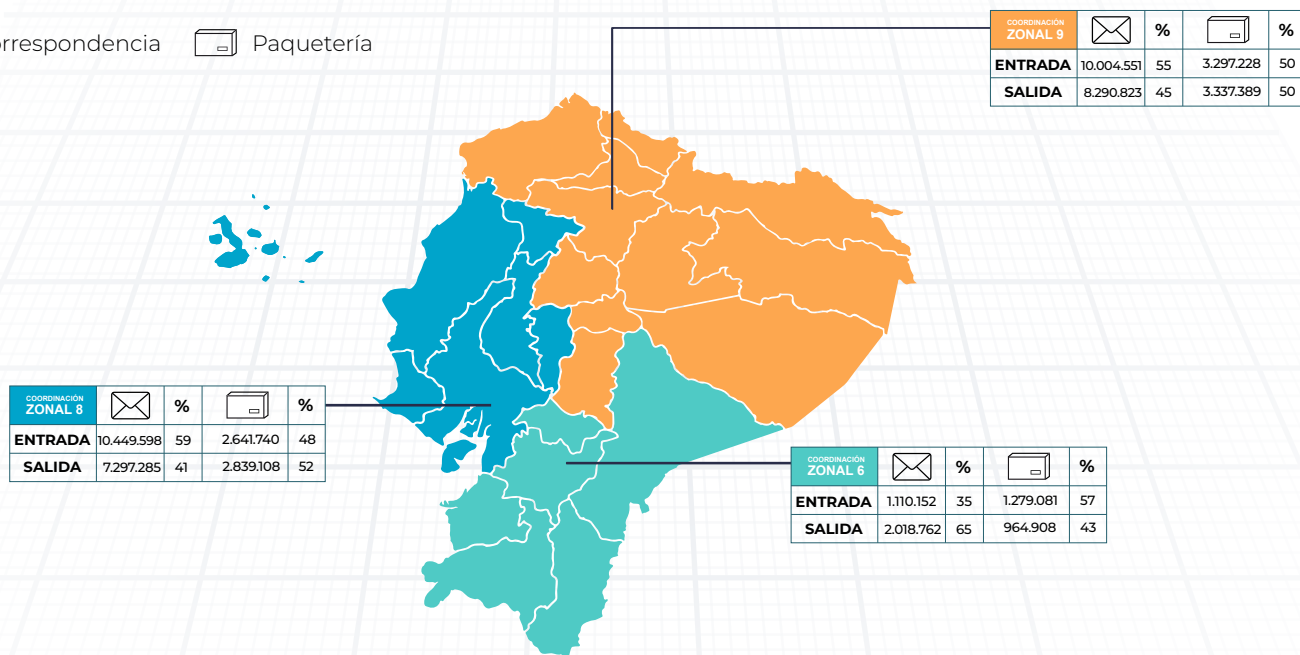
Del total de envíos por correspondencia y paquetería a nivel internacional (2,3 millones de envíos), el 86% corresponde a envíos de entrada al país y el 14% restante a salida.

FLUJO POSTAL POR ÁMBITO GEOGRÁFICO NACIONAL

El flujo de las piezas procesadas de correspondencia y paquetería de entrada y salida, por provincias que conforman las tres coordinaciones zonales de la Agencia de Regulación y Control Postal.

INFORMACIÓN DESAGREGADA POR ZONA

Correspondencia Paquetería



INFORMACIÓN DESAGREGADA POR PROVINCIA

COORDINACIÓN ZONAL 6	Correspondencia		Paquetería	
	ENTRADA	SALIDA	ENTRADA	SALIDA
Azuay	382.324	889.093	474.181	429.416
Cañar	200.144	142.501	38.705	20.890
El Oro	353.826	594.562	420.632	244.875
Loja	125.395	315.396	287.261	227.799
Morona Santiago	22.499	38.820	29.763	27.452
Zamora Chinchipe	25.964	38.390	28.539	14.476
Total	1.110.152	2.018.762	1.279.081	964.908

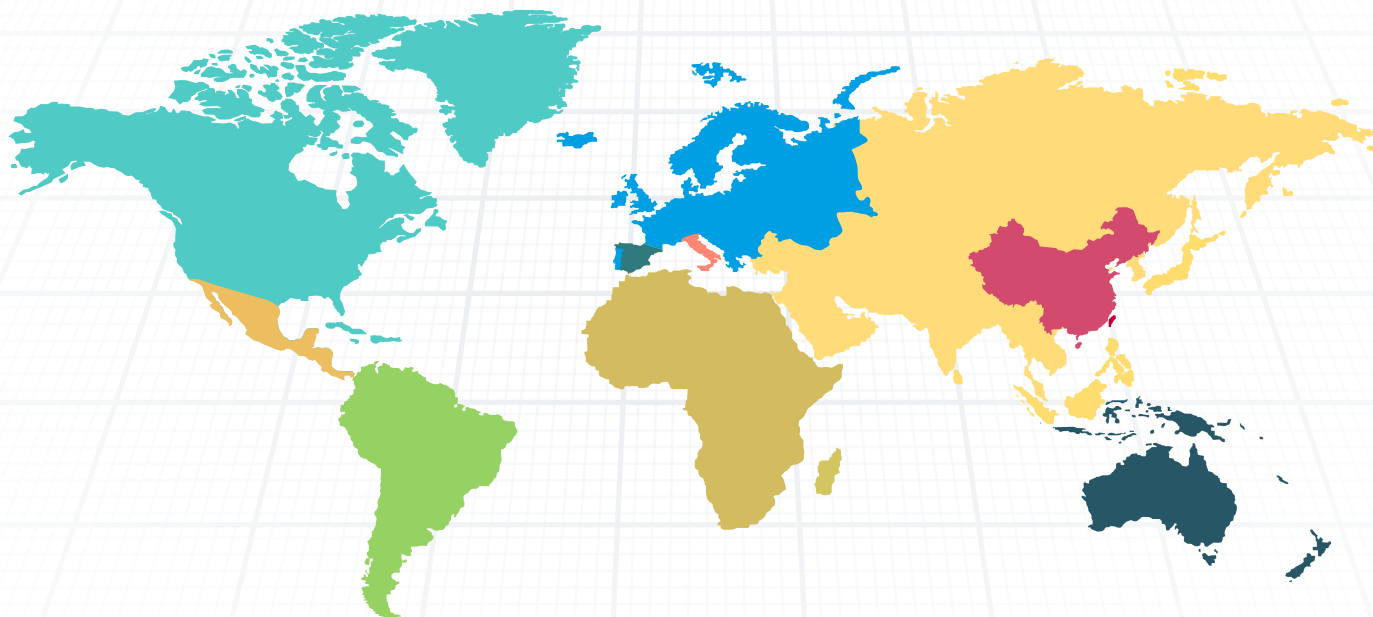
COORDINACIÓN ZONAL 8	Correspondencia		Paquetería	
	ENTRADA	SALIDA	ENTRADA	SALIDA
Bolívar	7.546	45.395	24.843	10.615
Guayas	8.556.490	5.667.615	1.630.512	2.248.914
Galapagos	2.572	28.096	929	976
Los Ríos	458.117	559.931	206.984	101.889
Manabí	1.106.466	562.628	513.175	215.352
Santa Elena	151.876	37.577	102.803	30.486
Santo Domingo de los Tsáchilas	166.531	396.043	162.494	230.876
Total	10.449.598	7.297.285	2.641.740	2.839.108

COORDINACIÓN ZONAL 9	Correspondencia		Paquetería	
	ENTRADA	SALIDA	ENTRADA	SALIDA
Carchi	124.345	113.051	70.330	49.174
Cotopaxi	39.477	168.307	158.989	67.397
Chimborazo	154.333	268.069	288.122	134.478
Esmeraldas	581.108	475.527	173.559	71.810
Imbabura	161.058	339.545	188.239	132.605
Napo	17.698	41.041	42.743	13.537
Orellana	7.674	53.973	63.526	39.771
Pastaza	16.229	46.235	26.288	27.753
Pichincha	8.455.124	6.506.493	1.936.998	2.424.627
Tungurahua	428.025	207.436	234.359	328.768
Sucumbios	19.480	71.146	114.075	47.469
Total	10.004.551	8.290.823	3.297.228	3.337.389

FLUJO POSTAL POR ÁMBITO GEOGRÁFICO INTERNACIONAL

El flujo postal de piezas procesadas de correspondencia y paquetería a nivel internacional de entrada y salida en las Américas, Europa, Asia y resto del mundo, producto de la actividad postal en el primer semestre de 2018.

✉ Correspondencia 📦 Paquetería



AMÉRICAS	✉				📦			
	ENTRADA	%	SALIDA	%	ENTRADA	%	SALIDA	%
Sudamérica	19.354	24	12.293	22	3.451	2	4.442	5
Canadá-Estados Unidos	51.954	65	38.297	70	189.850	88	79.409	86
Resto de América	8.456	11	4.293	8	21.612	10	7.947	9
Total	79.764	100	54.883	100	214.913	100	91.798	100

EUROPA	✉				📦			
	ENTRADA	%	SALIDA	%	ENTRADA	%	SALIDA	%
España	73.927	34	18.794	43	61.380	90	6.258	61
Italia	10.725	5	2.728	6	1.445	2	278	3
Resto de Europa	130.795	61	22.568	51	5.219	8	3.747	36
Total	215.447	100	44.090	100	68.044	100	10.283	100

ASIA	✉				📦			
	ENTRADA	%	SALIDA	%	ENTRADA	%	SALIDA	%
Asia (excluye China)	234.273	17	2.744	65	1.659	39	559	56
China	1.136.439	83	1.467	35	2.616	61	444	44
Total	1.370.712	100	4.211	100	4.275	100	1.003	100

RESTO DEL MUNDO	✉				📦			
	ENTRADA	%	SALIDA	%	ENTRADA	%	SALIDA	%
África	2.237	83	253	21	38	14	34	3
Oceanía	464	17	967	79	227	86	952	97
Total	2.701	100	1.220	100	265	100	986	100

Impulsando la excelencia en el sector postal ecuatoriano

www.regulacionpostal.gob.ec

Fuente: Agencia de Regulación y Control Postal / 2018

Información estadística reportada por los operadores postales.

Elaboración: Dirección de Gestión de la Información Postal

Diseño: Unidad de Comunicación Social

Permitida la reproducción total o parcial, así como su traducción a cualquier idioma, citando la fuente.

Para mayor información y suscripción: infoestadistica@regulacionpostal.gob.ec



Dirección matriz: Av. Río Amazonas N40-71 y Av. Gaspar de Villarroel. • **Código Postal:** 170501 / Quito - Ecuador

Teléfonos: • **Quito** 593-2 399 5800 • **Guayaquil:** 593-4 262 6238 • **Cuenca** 593-7 283 7156

www.regulacionpostal.gob.ec